


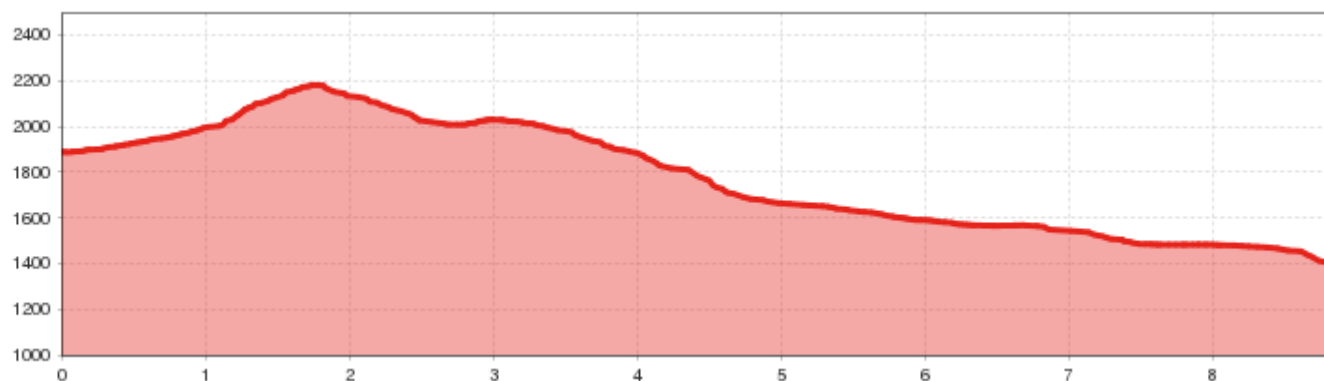


Anhalter Hütte-Plötzigtal

 Höhenmeter bergauf 372 m	 Höchster Punkt 2201 m	 Gehzeit / Aufstieg 1:00 h	 Streckenlänge 8,856 km	 Gehzeit / Gesamt 3:00 h
---	--	--	---	--



Anhalter Hütte-Plötzigtal



Information

Höhenmeter bergab	931
Beste Jahreszeit	Juni bis September
Ausgangspunkt	Hahntennjoch
Endpunkt	Plötzigtal
Wegbeschaffenheit	Wanderpfad

Anreise, öffentlicher Verkehr

Sie können mit dem Wanderbus - Linie Elmen - Imst (von Ende Juni bis Ende September) zum Ausgangspunkt fahren.

Empfohlene Ausrüstung

Eine gute Ausrüstung ist für Ihre Wanderung unverzichtbar. Folgende Gegenstände gehören somit auf jeden Fall in Ihren Rucksack: • Proviant und Getränk • Funktionelle Bekleidung für Regen, Wind und Kälte • Kleidung zum Wechseln • Sonnenschutz • Erste-Hilfe-Set • Mobiltelefon mit vollem Akku (Euro Notruf 112) • Wanderkarte oder GPS • Wanderstöcke Dennoch gilt: leichtes Gepäck trägt sich auch besser, deshalb sollten Sie ihren Rucksack nicht mit unnötigem Ballast beschweren. Darüber hinaus soll Ihre Wanderausrüstung natürlich auch Ihrer jeweiligen Wandertour entsprechend angepasst sein.

Schwierigkeit

mittelschwierig / Roter Bergweg

Routentyp

Rundwanderung

Kontakt

Name	Lechtal Tourismus
Strasse / Hausnummer	Stanzach 6
Postleitzahl	6642
Ort	Stanzach
Telefon	+43 5632 6605

Beschreibung

Zur Sommersiedlung Pfafflar gelangen Sie über die herrliche Hahntennjoch-Panorama-straße (Achtung-Wintersperre). Pfafflar gilt als eine der ältesten Höhsiedlungen Tirols. Sie finden in diesem schmucken Bergdorf alte Holzhäuser, deren Bau bis ins 13. Jahrhundert zurückreicht. Weiter auf dieser Passstraße geht es dann über den jüngsten Alpenpass Europas, das Hahntennjoch (1903 m), an der Maldonalm vorbei, nach Imst.

Vom Hahntennjoch geht es auf einem gut markierten Weg in nördlicher Richtung steil bergauf bis auf das Steinjöchl. Beim Steinjöchl auf 2189m geht es dann wieder bergab. Das letzte Stück verläuft dann recht flach hinüber zur Hütte. Nun führt ein wunderschöner Steig hinunter zum Plötzigtal mit wunderbaren Bergwiesen.

Man wandert durch schattige Wälder und sonnige Almwiesen. Die Anhalter Hütte ist 2019 wegen Umbau geschlossen!

 Impressionen

